






-  3 m kaava-alueen rajan ulkopuolella oleva viiva.
-  Korttelin, korttelinosan ja alueen raja.
-  SUOMEL Kadun, tien, katuaukion, torin, puiston tai muun yleisen alueen nimi.
-  Katu.



VESILAHDEN KUNTA
SUOMELANTIEN KATUALUEEN ASEMAKAAVA


1:2000
EHDOTUS 30.11.2023

Asemakaavan muutos koskee Vesilahden Suomalan alueen Suomalantien alueen osaa.

Kaavaluonnos nähtävillä 18.10. - 20.11.2023 (MRA 30 §)
 Kaavaehdotus nähtävillä xx.xx. - xx.xx.202x (MRA 27 §)
 Hyväksytty kunnanvaltuustossa xx.xx.202x § xx
 Voimaantulo xx.xx.202x

Timo Rysä
arkkitehti
YKS-530

Miska Muikkula
suunnittelija

KAAVAN NIMI Suomalantien katualueen asemakaava		PIIRUSTUKSEN SISÄLTÖ Asemakaava		MITTAKAAVA 1:2000
 Sweco Infra & Rail Oy Hatanpään valtatie 11, 33100 TAMPERE * 010 2414 000	SUUNN. TRYKS, MISM	TIEDOSTO		
	TARK. TRYKS	LUONNOS	EHDOTUS	HYVÄKSYTTY
		15.09.2023	30.11.2023	xx.xx.202x
				TYÖ N:O 23703838